


«СОГЛАСОВАНО»

Начальник управления
образования администрации
муниципального образования
город-курорт Анапа


 Е.П. Боровская

2019 год



«УТВЕРЖДАЮ»

заведующий МБДОУ
д/с № 8 «Огонёк»
Я.В. Купрякова


 Я.В. Купрякова

2019 год



«СОГЛАСОВАНО»

Начальник отдела ГИБДД
отдела МВД России
по городу Анапа
подполковник полиции

 В.В. Дешко

2019 год



ПАСПОРТ

дорожной безопасности образовательного учреждения

муниципального бюджетного дошкольного образовательного учреждения

детский сад № 8 «Огонёк»

муниципального образования город-курорт Анапа

2019 г

Общие сведения

Муниципальное бюджетное дошкольное образовательное учреждение
детский сад №8 «Огонёк» муниципального образования город-курорт Анапа

Тип: дошкольная образовательная организация

Юридический адрес: 353427 Краснодарский край, город-курорт Анапа,
ст. Благовещенская ул. Слесова,74

Фактический адрес: 353427 Краснодарский край, город-курорт Анапа,
ст. Благовещенская ул. Слесова,74

Руководители ОУ:

Заведующий Купрякова Яна Вячеславовна 89181739213
(фамилия, имя, отчество) (телефон)

Старший воспитатель Косенко Екатерина Александровна 89282742044
(фамилия, имя, отчество) (телефон)

Ответственные работники
от управления образования
гл. специалист МБУ ЦРО 4-60-30 Н.Д.Смовж
телефон (фамилия, имя, отчество)

Ответственные от
Госавтоинспекции
старший лейтенант полиции 5-09-89 Д.И. Рукавицын
телефон (фамилия, имя, отчество)

Руководитель или ответственный
работник дорожно-эксплуатационной
организации, осуществляющей
содержание УДС*

А.Л. Быков
(фамилия, имя, отчество)

5-56-10
(телефон)

Руководитель или ответственный
работник дорожно-эксплуатационной
организации, осуществляющей
содержание ТСОДД*

С.Н. Чагарин
(фамилия, имя, отчество)

89183826087
(телефон)

Количество учащихся

170

Наличие уголка по БДД

имеется в коридоре детского сада
(если имеется, указать место расположения)

Наличие класса по БДД

нет
(если имеется, указать место расположения)

Наличие автогородка (площадки) по БДД имеется во дворе детского сада

Наличие автобуса в ОУ

нет
(при наличии автобуса)

Владелец автобуса

нет
(ОУ, муниципальное образование и др.)

Время занятий в МБДОУ детский сад №8 «Огонёк»

7:00 – 19:00

Телефоны оперативных служб:

- Единая диспетчерская служба (ЕДДС)- 3-20-94

-Служба спасения 4- 62-59

- Пожарная служба – 01 ,УВД – 02, Скорая помощь - 03

По сотовому телефону звонить 112 (01,02,03)

* Дорожно-эксплуатационные организации, осуществляющие содержание УДС, несут ответственность в соответствии с законодательством Российской Федерации (Федеральный закон «О безопасности дорожного движения» №196-ФЗ, КоАП, Гражданский кодекс).

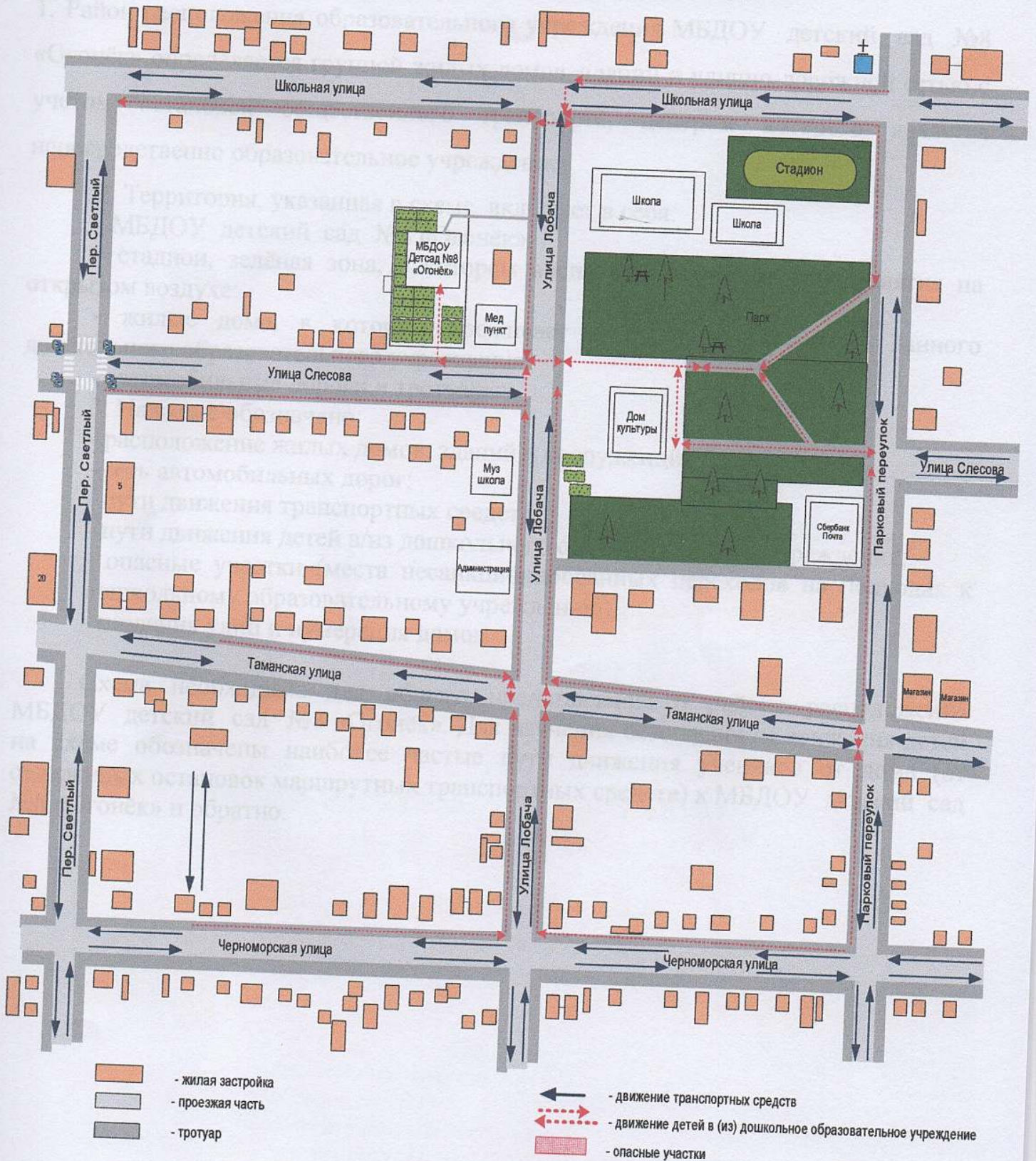
Содержание

- I. План-схемы МБДОУ детский сад №8 «Огонёк» муниципальное образование город-курорт Анапа.
 - 1) район расположения МБДОУ детский сад №8 «Огонёк», пути движения транспортных средств и детей;
 - 2) организация дорожного движения в непосредственной близости от МБДОУ детский сад №8 «Огонёк», с размещением соответствующих технических средств, маршруты движения детей и расположение парковочных мест;
 - 3) маршруты движения организованных групп детей от МБДОУ детский сад №8 «Огонёк» в МБОУ ООШ №8, зелёную зону;
 - 4) пути движения транспортных средств к местам разгрузки/погрузки и рекомендуемых безопасных путей передвижения детей по территории МБДОУ детский сад №8 «Огонёк» муниципальное образование город-курорт Анапа.

- II. Информация об обеспечении безопасности перевозок детей специальным транспортным средством (автобусом).
 - 1) общие сведения;
 - 2) маршрут движения автобуса до МБДОУ детский сад №8 «Огонёк» муниципальное образование город-курорт Анапа;
 - 3) безопасное расположение остановки автобуса МБДОУ детский сад №8 «Огонёк» муниципальное образование город-курорт Анапа.

III. Приложения:

1. План-схема района расположения МБДОУ детский сад №8 «Огонёк»
 муниципальное образование город-курорт Анапа,
 пути движения транспортных средств и детей



Описание план-схемы района расположения

МБДОУ детский сад №8 «Огонёк»

1. Район расположения образовательного учреждения МБДОУ детский сад №8 «Огонёк» определяется группой жилых домов, зданий и улично-дорожной сетью с учетом остановок общественного транспорта, центром которого является непосредственно образовательное учреждение;

2. Территория, указанная в схеме, включает в себя:

- МБДОУ детский сад №8 «Огонёк»;
- стадион, зелёная зона, в котором воспитателями проводятся занятия на открытом воздухе;

- жилые дома, в которых проживает большая часть детей данного дошкольного образовательного учреждения;

- автомобильные дороги и тротуары;

3. На схеме обозначено:

- расположение жилых домов, зданий и сооружений;

- сеть автомобильных дорог;

- пути движения транспортных средств;

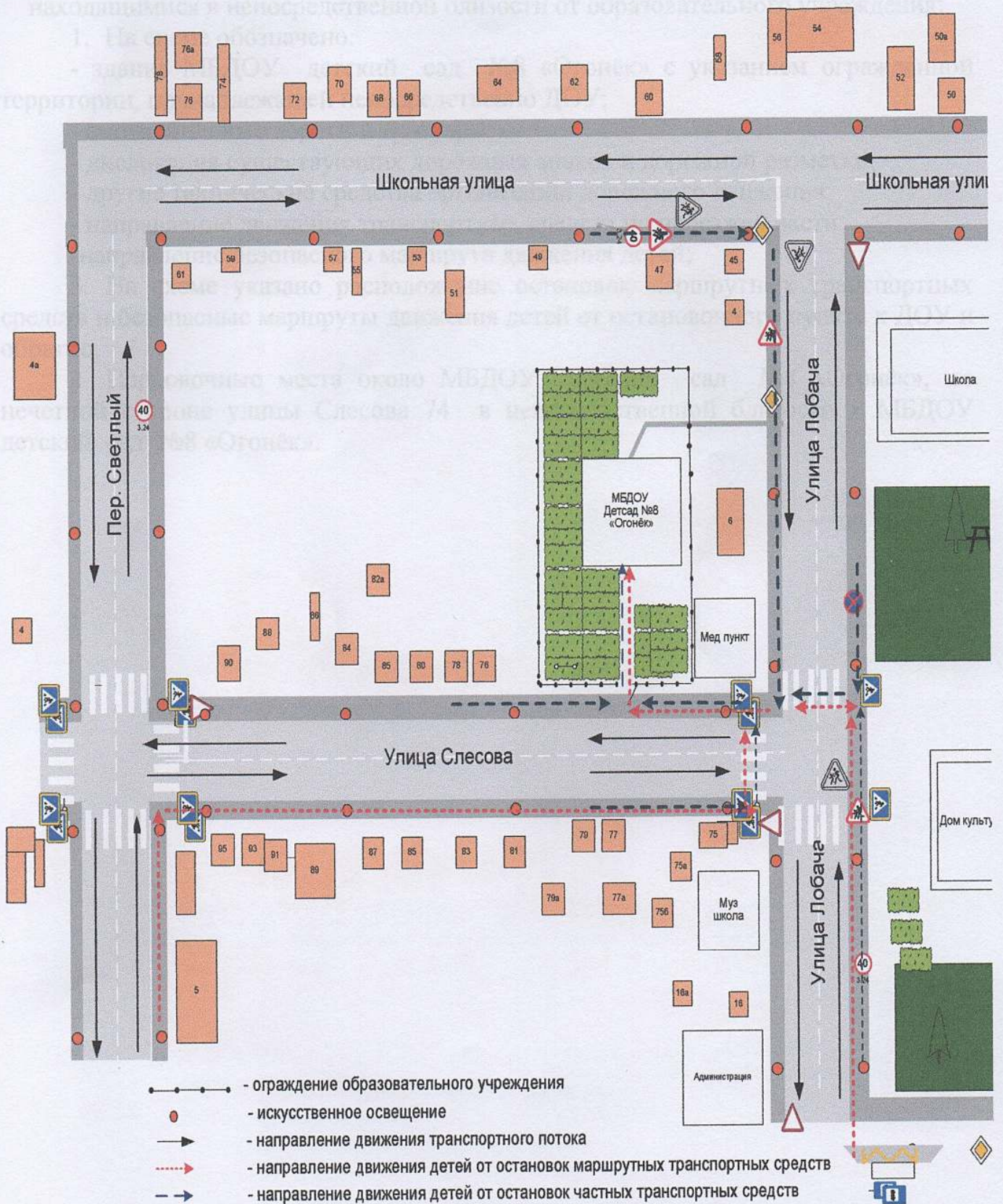
- пути движения детей в/из дошкольного образовательного учреждения;

- опасные участки (места несанкционированных переходов на подходах к дошкольному образовательному учреждению);

- названия улиц и нумерация домов.

Схема необходима для общего представления о районе расположения МБДОУ детский сад №8 «Огонёк». Для изучения безопасности движения детей на схеме обозначены наиболее частые пути движения учеников от дома (от отдаленных остановок маршрутных транспортных средств) к МБДОУ детский сад №8 «Огонёк» и обратно.

Схема организации дорожного движения в непосредственной близости от МБДОУ детский сад №8 «Огонёк» с размещением соответствующих технических средств, маршруты движения детей и расположение парковочных мест



Описание схемы организации дорожного движения в непосредственной близости от МБДОУ детский сад №8 «Огонёк»

Схема организации дорожного движения ограничена автомобильными дорогами, находящимися в непосредственной близости от образовательного учреждения;

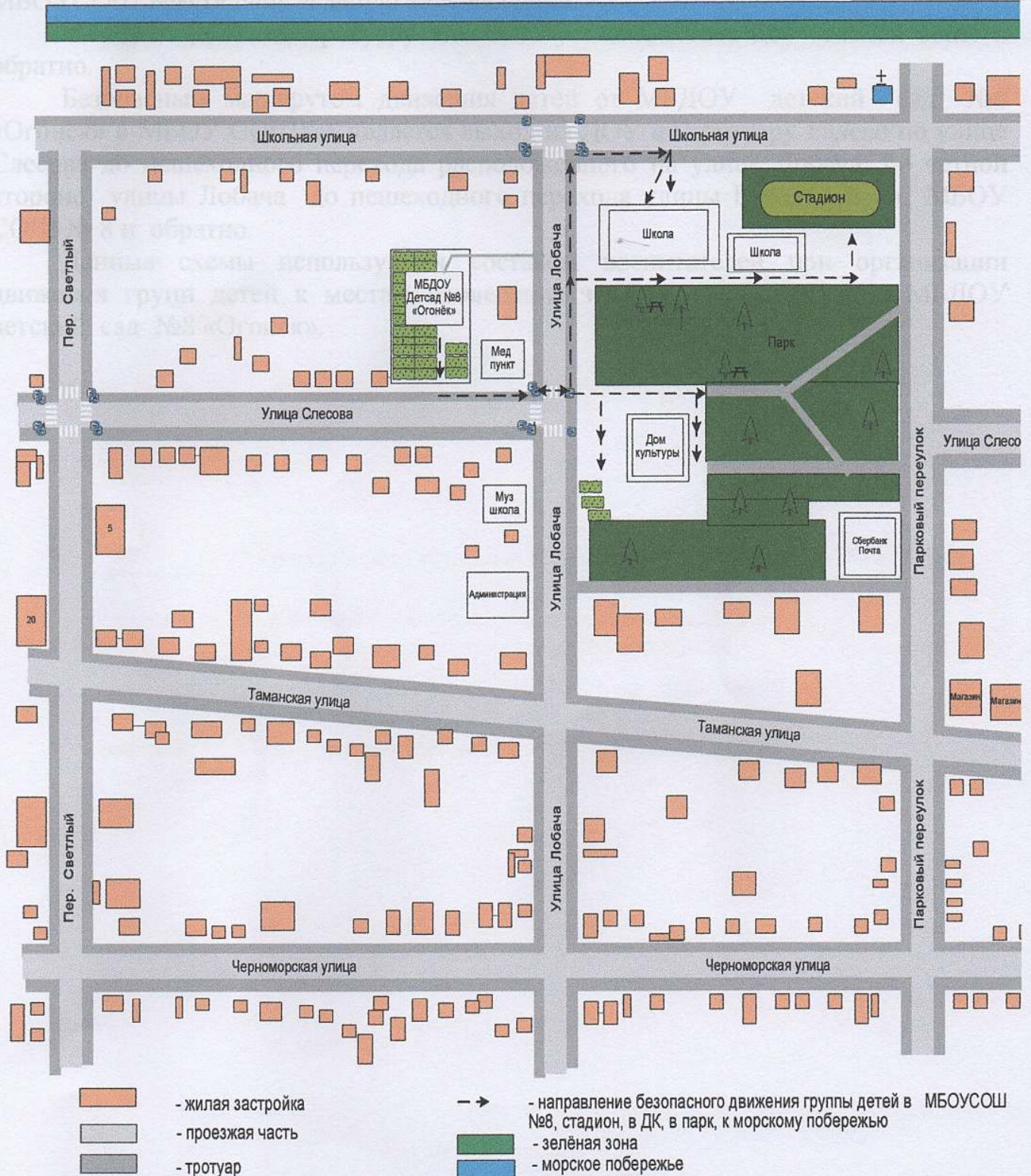
1. На схеме обозначено:

- здание МБДОУ детский сад №8 «Огонёк» с указанием огражденной территории, принадлежащей непосредственно ДОУ;
- автомобильные дороги и тротуары;
- дислокация существующих дорожных знаков и дорожной разметки;
- другие технические средства организации дорожного движения;
- направление движения транспортных средств по проезжей части;
- направление безопасного маршрута движения детей;

3. На схеме указано расположение остановок маршрутных транспортных средств и безопасные маршруты движения детей от остановочного пункта к ДОУ и обратно;

4. Парковочные места около МБДОУ детский сад №8 «Огонёк», по нечетной стороне улицы Слесова 74 в непосредственной близости к МБДОУ детский сад №8 «Огонёк».

Маршруты движения организованных групп детей МБДОУ детский сад №8 «Огонёк» в - направление безопасного движения группы детей в МБОУ СОШ №8, стадион, в ДК, в парк, к морскому побережью




Описание схемы маршрутов движения организованных групп детей от МБДОУ детский сад №8 «Огонёк» в МБОУ СОШ №8, стадион, в ДК, в парк, к морскому побережью

Безопасным маршрутом движения детей от МБДОУ детский сад №8 «Огонёк» в МБОУ СОШ №8 стадион, зелёную зону является:

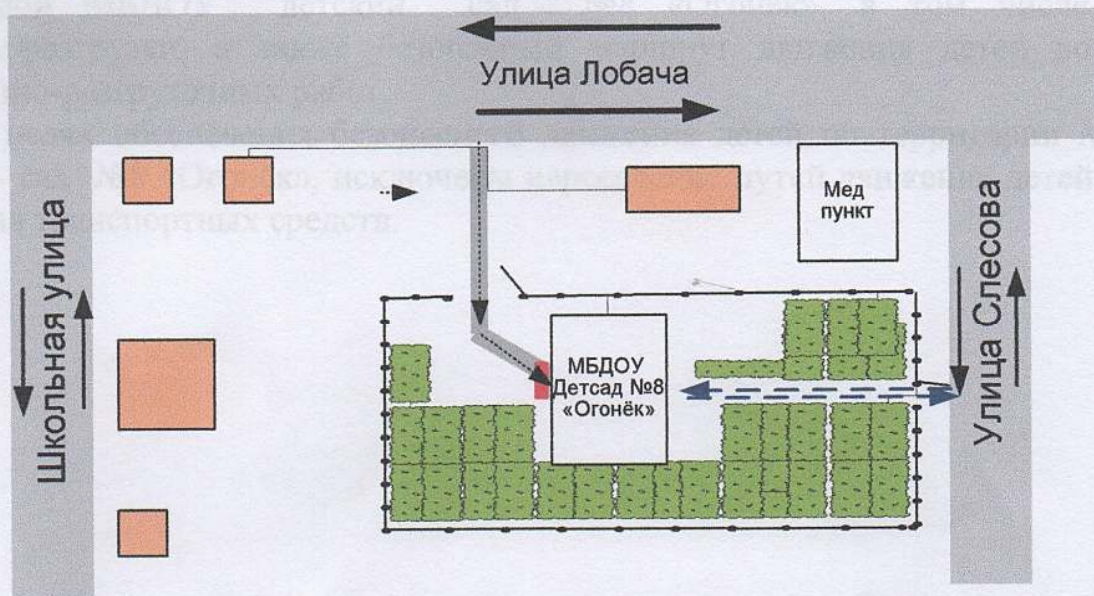
выход из ДОУ по тротуару влево по улице Слесова до зелёной зоны и обратно.





Безопасным маршрутом движения детей от МБДОУ детский сад №8 «Огонёк» в МБОУ СОШ №8 является выход из ДОУ по тротуару налево по улице Слесова до пешеходного перехода расположенного на улице Лобача, по четной стороне улицы Лобача до пешеходного перехода улицы Школьной до МБОУ СОШ №8 и обратно.

Данные схемы используются составом воспитателей при организации движения групп детей к местам проведения занятий вне территории МБДОУ детский сад №8 «Огонёк».



Пути движения транспортных средств к местам разгрузки/погрузки и рекомендуемые пути передвижения детей по территории МБДОУ детский сад №8 «Огонек»



-  - въезд/выезд грузовых транспортных средств
-  - движение грузовых транспортных средств по территории образовательного учреждения
-  - движение детей и подростков на территории образовательного учреждения
-  - место разгрузки/погрузки

Описание схемы пути движения транспортных средств к местам разгрузки/погрузки по территории МБДОУ детский сад №8 «Огонёк».

Общая схема

На схеме указана примерная траектория движения транспортного средства на территории МБДОУ детский сад №8 «Огонёк», в том числе место погрузки/разгрузки, а также безопасный маршрут движения детей во время погрузочно-разгрузочных работ.

В целях обеспечения безопасного движения детей по территории МБДОУ детский сад №8 «Огонёк», исключены пересечение путей движения детей и пути движения транспортных средств.

1. Сведения о водителе автобуса

Фамилия, имя, отчество	Принят на работу	Стаж в категории D	Дата пред-стоящего мед. осмотра	Период проведения стажировки	Повыше-ние ква-лификации	Допущен-ные нару-шения ПДД

2. Организационно-техническое обеспечение

1) Лицо, ответственное за обеспечение безопасности дорожного движения:
_____ выдвинуто
_____ проф.ло
аттестацию _____

2) Организация проведения предрейсового медицинского осмотра водителя:
осуществляет _____
(Ф.И.О. специалиста)
на основании _____
действительного до _____

3) Организация проведения предрейсового технического осмотра транспортного средства:
осуществляет _____
(Ф.И.О. специалиста)
на основании _____
действительного до _____

4) Дата очередного технического осмотра _____

II. Информация об обеспечении безопасности перевозок детей специальным транспортным средством (автобусом).

Общие сведения

Марка _____
Модель _____
Государственный регистрационный знак _____
Год выпуска _____ Количество мест в автобусе _____
Соответствие конструкции требованиям, предъявляемым к автобусам _____

1. Сведения о водителе автобуса

Фамилия, имя, отчество	Принят на работу	Стаж в категории D	Дата предстоящего мед. осмотра	Период проведения стажировки	Повышение квалификации	Допущенные нарушения ПДД

2. Организационно-техническое обеспечение

1) Лицо, ответственное, за обеспечение безопасности дорожного движения: _____ назначено _____ прошло аттестацию _____.

2) Организация проведения предрейсового медицинского осмотра водителя: осуществляет _____ (Ф.И.О. специалиста) на основании _____ действительного до _____.

3) Организация проведения предрейсового технического осмотра транспортного средства: осуществляет _____ (Ф.И.О. специалиста) на основании _____ действительного до _____.

4) Дата очередного технического осмотра _____

5) Место стоянки автобуса в нерабочее время _____
меры, исключающие несанкционированное использование _____

3. Сведения о владельце

Юридический адрес владельца _____
Фактический адрес владельца _____
Телефон ответственного лица _____

Сведения об организациях, осуществляющих перевозку детей специальным транспортным средством (автобусом)

2. Сведения о водителе автобуса

Фамилия, имя, отчество _____
Принят на работу _____
Стаж вождения категории D _____

3. Организация оперативно-технического обеспечения

Лицо, ответственное за обеспечение безопасности дорожного движения
назначено _____, прошло
аттестацию _____

Дата последнего технического осмотра _____

Директор образовательного учреждения
(заведующий ОУ) _____

Руководитель организации,
осуществляющей перевозку детей
специальным транспортом
(автобусом) _____

Информационная карточка
перевозок детей специальным транспортным средством

Общие сведения

Марка _____
Модель _____
Государственный регистрационный знак _____
Год выпуска _____ Количество мест в автобусе _____
Соответствие конструкции требованиям, предъявляемым к школьным автобусам

1. Сведения о владельце

Владелец _____
(наименование организации)
Юридический адрес владельца _____
Фактический адрес владельца _____
Телефон ответственного лица _____

2. Сведения о водителе автобуса

Фамилия, имя, отчество _____
Принят на работу _____
Стаж вождения категории D _____

3. Организационно-техническое обеспечение

Лицо, ответственное, за обеспечение безопасности дорожного движения:
назначено _____, прошло
аттестацию _____.

Дата последнего технического осмотра _____

Директор образовательного учреждения
(заведующий ОУ)

_____ (подпись)

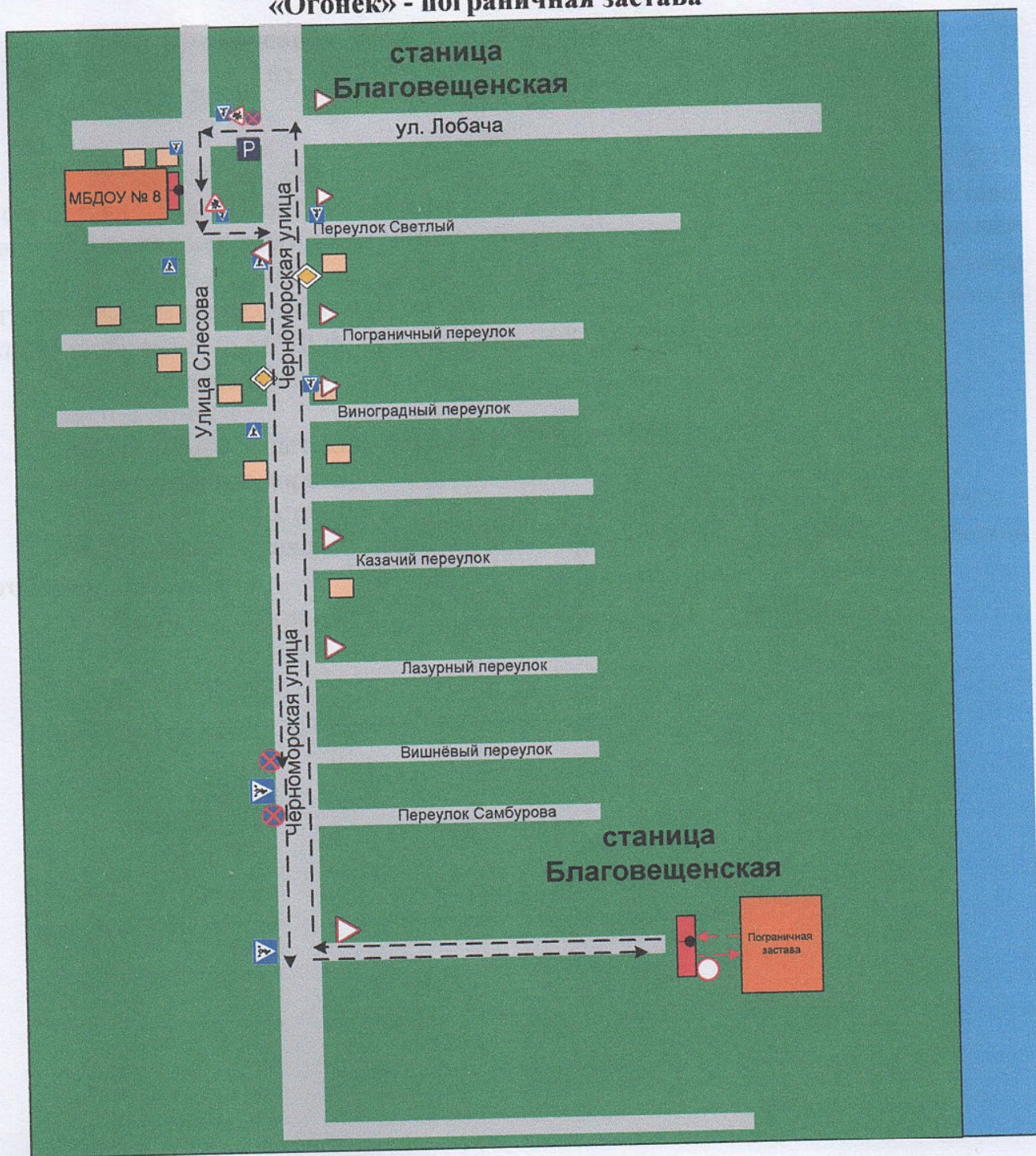
_____ (Ф.И.О.)

Руководитель организации,
осуществляющей перевозку детей
специальным транспортом
(автобусом)

_____ (подпись)

_____ (Ф.И.О.)

Маршрут движения автобуса по маршруту МБДОУ детский сад №8 «Огонёк» - пограничная застава



- ← - - - - - маршрут движения детей
- ← - - - - - маршрут движения автобуса
- ▭ - место посадки/высадки детей

Безопасное расписание движения автобуса
у МБДОУ детский сад №8 «Огонёк»

Описание схемы маршрута движения автобуса из МБДОУ детский сад №8 «Огонёк»

На схеме указан безопасный маршрут следования автобуса от МБДОУ детский сад №8 «Огонёк» (станция Благовещенская) до Пограничной заставы (станция Благовещенская) по маршруту: (улица Слесова 74, по переулку Светлый до улицы Черноморская пересекая улицу Таманская, проезжая переулки Пограничный, Виноградный, Кубанский, Казачий, Самбунова и до Пограничной заставы и обратно до МБДОУ детский сад №8 «Огонёк».

На схеме также обозначены:

- жилые дома;
- здание МБДОУ детский сад №8 «Огонёк»;
- автомобильные дороги;
- дислокация существующих дорожных знаков на пути следования автобуса;
- пешеходные переходы, пересекающие проезжую часть маршрута движения автобуса;
- другие технические средства организации дорожного движения.



- движение автобуса



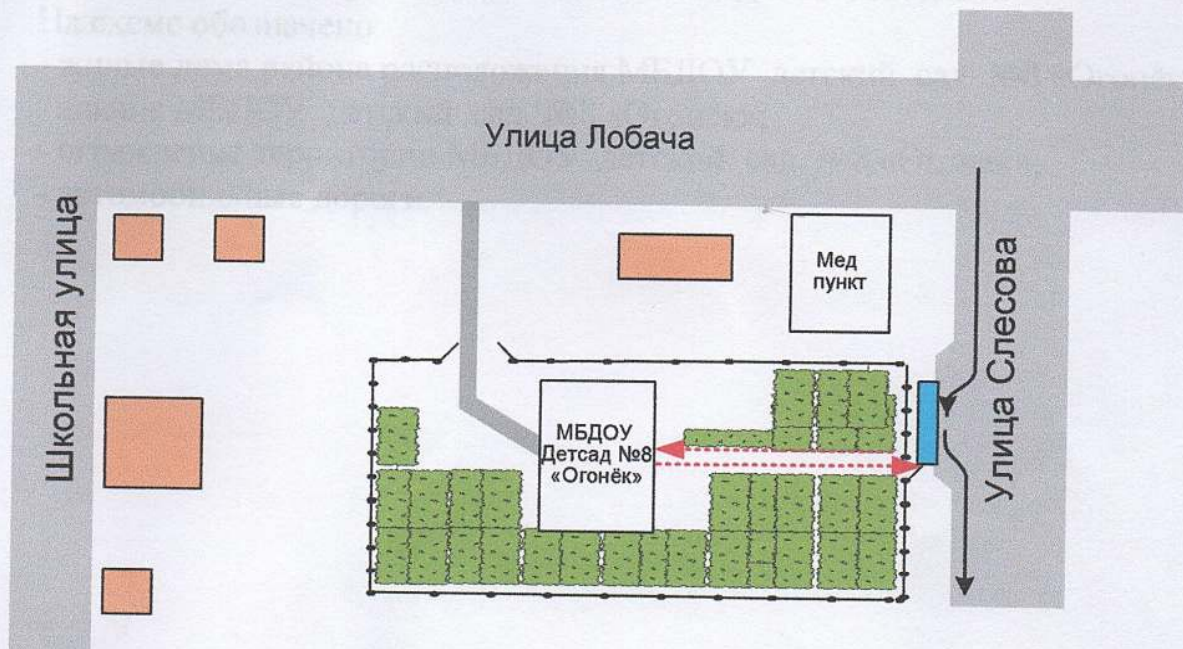
- движение детей к месту посадки/высадки






- место посадки/высадки детей

Безопасное расположение остановки автобуса у МБДОУ детский сад №8 «Огонёк»

На схеме указаны подъезд к оборудованному месту для посадки и высадки детей и автобуса у МБДОУ - детский сад №8 «Огонёк», и дальнейший путь движения автобуса по проезжей части, а также безопасный маршрут движения детей от остановки автобуса МБДОУ детский сад №8 «Огонёк».




-  - движение автобуса
-  - движение детей к месту посадки/высадки
-  - место посадки/высадки детей

Описание схемы расположения остановки автобуса у МБДОУ детский сад №8 «Огонёк»

На схеме указан подъезд к оборудованному месту для посадки и высадки детей из автобуса у МБДОУ детский сад №8 «Огонёк», и дальнейший путь движения автобуса по проезжей части, а также безопасный маршрут движения детей от остановки автобуса МБДОУ детский сад №8 «Огонёк».

На схеме обозначено:

- жилые дома района расположения МБДОУ детский сад №8 «Огонёк»;
- здание МБДОУ детский сад №8 «Огонёк»;
- ограждение территории МБДОУ детский сад №8 «Огонёк»;
- автомобильные дороги.



Приложение

План-схема пути движения транспортных средств и детей при проведении дорожных ремонтно-строительных работ



Описание план-схемы пути движения транспортных средств и детей при проведении дорожных ремонтно-строительных работ

На схеме указано место производства дорожных ремонтно-строительных работ, обустройство дорожными знаками и ограждениями, иными средствами организации дорожного движения, а также безопасный маршрут движения детей к МБДОУ детский сад №8 «Огонёк», учитывая изменение движение по тротуару.

На схеме обозначено:

- участок производства дорожных ремонтно-строительных работ;
- автомобильные дороги;
- тротуары;
- альтернативные пути (обходы места производства дорожных ремонтно-строительных работ пешеходами и объезды транспортными средствами);
- здание МБДОУ детский сад №8 «Огонёк»;
- ограждение территории МБДОУ детский сад №8 «Огонёк».